

+4 Gåsholma Fisk & Sommarcafé
+46 (0)297-310 12

R2

K1

N1

R1

Hedenstugan B & B

Leden är inte markerad i terrängen.
 Därför är det klokt att komplettera pdf-karta med den digitala **Naturkartan** i din mobil.

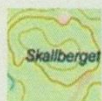
Ladda ned appen **Naturkartan Gästrikland!**
 Sök den önskade leden och då ser du hela ledens stäckning samt din position på leden under turen.

Information om Naturkartan:
<https://www.naturkraft-gastrikland.se/naturkartan-gastrikland>

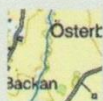
- R** **Rastplats**
Rest area
- K** **Kulturhistorisk plats**
Cultural place
- N** **Plats med särskilt naturvärde**
Place with unique nature value
- Service location**



Några teckenförklaringar / Some legends



Höjdkurvor
Contour lines



Åkermark
Arable land



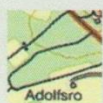
Blockig mark
Boulders



Skog
Forest



Sankmark
Marsh




Vägar, en med vägbom
Roads, one with barrier




Traktorväg
Tractor track

SYMBOLER till beskrivningarna nedan / *SYMBOLS* to the descriptions below

 Toalett/*Toilet*

 Eldstad/*Fireplace*


 Vindskydd/*Wind shelter*

 Raststuga/*Trip hut*

 Rasttak/*Rest roof*

 Tältning möjlig/*Camping possible*

 Badvänligt/*Bathing possible*

 Utsiktsplats/*View point*

GPS enligt WGS84 decimal (lat, lon)

R1 Hådells gammelskog

GPS 60.657736, 17.056317



 800 m

R2 Axmarby

GPS 61.00363, 17.142856



K1 Gåsholma fiskeläge

Fiskeläge med anor från medeltiden
Lotsstation från 1700-talet till 1967

N1 Hådells gammelskog

GPS 60.657736, 17.056317



Europeiska jordbruksfonden för
landsbygdsutveckling: Europa
investerar i landsbygdsområden

INFORMATION