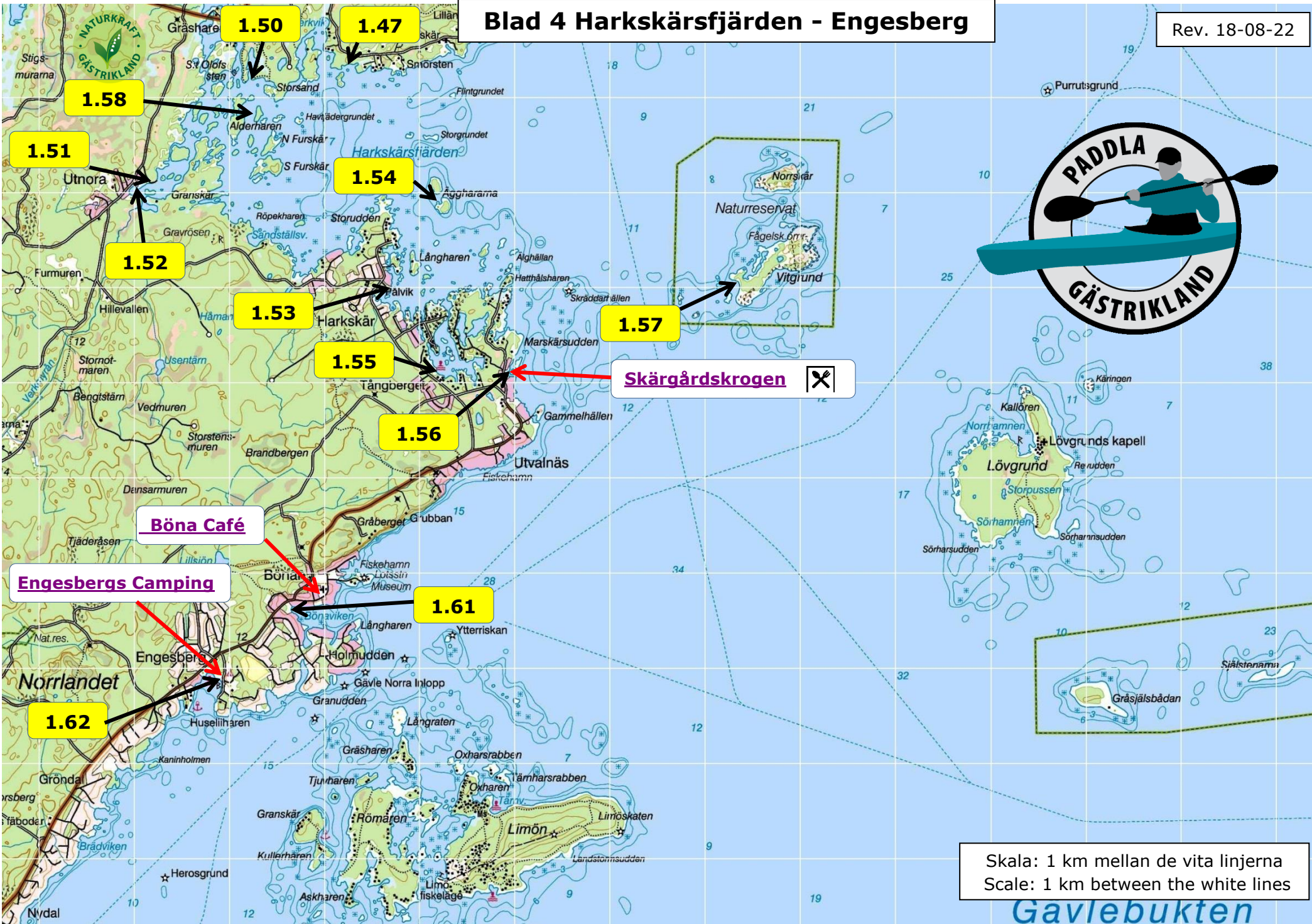


# Blad 4 Harkskärsfjärden - Engesberg

Rev. 18-08-22



Skala: 1 km mellan de vita linjerna  
Scale: 1 km between the white lines

Gavlebukten



## KOORDINATER ENLIGT WGS84 decimal (lat, lon)

**1.47** 60.787327 17.318273

**1.50** 60.786332 17.300345

**1.51** 60.776973 17.281322

**1.52** 60.776439 17.27805

**1.53** 60.765919 17.325675

**1.54** 60.773998 17.336082

**1.55** 60.758101 17.334065

**1.56** 60.761093 17.354341

**1.57** 60.765816 17.392471


**1.58** 60.783353 17.301117


**1.61** 60.736511 17.304454

**1.62** 60.729892 17.290034


Koordinaterna i bilderna nedan är enligt WGS84


## SYMBOLER / SYMBOLS


 Sandbotten/*Sand bottom*

 Grusbotten/*Gravel bottom*


 Stenbotten/*Stone bottom*

 Bergangöring/*Rock landing*


 Låg brygga/*Low jetty*


 Iläggningsplats/*Launching place*

 20 Meter till bilväg/*Meter to road*


 50 Meter till parkering/*Meter to parking*


 2 Att angöra samtidigt/*To land at the same time*

 6 Antal kanoter på land/*Number of canos on shore*

 Toalett/*Toilet*

 Eldstad/*Fireplace*

 Vindskydd/*Wind shelter*

 Raststuga/*Trip hut*

 Rasttak/*Rest roof*

 Tältning möjlig/*Camping possible*

 Badvänligt/*Bathing possible*

### 1.47 Esköhamn

GPS 60.787327  
17.318273

FACILITETER



### 1.50 Eskön SV

Lat: 60°47'11"N  
Long: 17°18'2"O

FACILITETER



### 1.51 Utnora Östra

Lat: 60°46'37"N  
Long: 17°16'55"O

FACILITETER



### 1.52 Utnorabadet

Lat: 60°46'34"N  
Long: 17°16'41"O

FACILITETER



### 1.53 Pålvik

Lat: 60°45'56"N  
Long: 17°19'32"O

FACILITETER

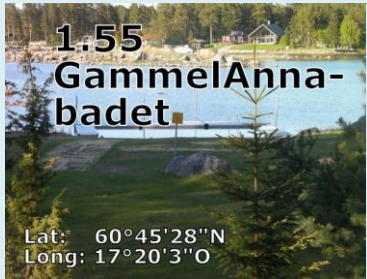


### 1.54 Ägghararna

Lat: 60°46'26"N  
Long: 17°20'11"O

FACILITETER





### 1.55 GammelAnna-badet

Lat: 60°45'28"N  
Long: 17°20'3"O

#### FACILITETER



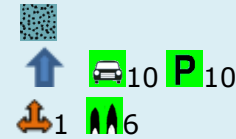
med  
omklädn.hytter



### 1.56 Utvalnäs

Lat: 60°45'28"N  
Long: 17°20'50"O

#### FACILITETER



### 1.58 Trädgårdsharen

Lat: 60°47'01"N  
Long: 17°18'40"O


#### FACILITETER



### 1.57 Vitgrund

Lat: 60°45'56"N  
Long: 17°23'32"O

#### FACILITETER



Strandangöring till höger (söder) om bryggan.

#### SÄRSKILD INFORMATION

Till Vitgrund paddlar man endast när väderprognosen är god och stabil. Uppdragningsbrädor är bra att ha med om man är rädd om sin kajak. Ön ingår i ett naturreservat. Östra delen är ett fågelskyddsområde med landstigningsförbud 1/4 – 31/7.

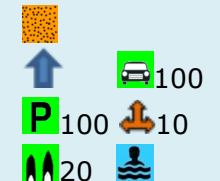
På sydöstra sidan av Vitgrund låg förr Gävlebuktens största fiskeläge, med som mest 24 fiskare på 1650-talet. Man kan fortfarande se lämningar från fiskeepoken, i form av husgrunder, sinade brunnar och ett tiotal s.k. båtlanningar. En vandringsstig på ön är en tillgång för en kanotist som behöver sträcka på benen.



### 1.61 Bönan

Lat: 60°44'11"N  
Long: 17°18'15"O

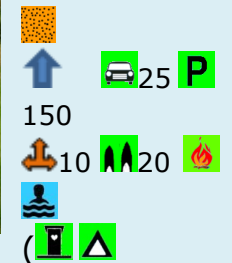
#### FACILITETER



### 1.62 Engesbergs Camping

Lat: 60°43'48"N  
Long: 17°17'23"O

#### FACILITETER



( campingplatsen )

Platserna 1.63 Storsand/Brädviken, 1.64 Engeltofta samt Limön finns på Blad 5



Europeiska jordbruksfonden för landsbygdsutveckling: Europa investerar i landsbygdsområden



# Blad 4A Harkskärsfjärden

