

GULDPLATS KARLS BORG

Snabbfakta

Längd
5 km

Tidsåtgång
ca 2,5h

Svårighetsgrad
Medel/svår

Terräng
Kuperad terräng

Start & målpunkt
Granviks Besökscentrum alternativt utanför Tivedens Vandrarhem, fd. Granviks skola. Du kan även ansluta vid Stora Ormahålan.

Markering
Följ blå markering

Hitta hit
Ca 10 minuter med bil från Karlsborg. Rv49, sväng av mot Granviks herrgård. Besökscentrum till strax till vänster när du passerat under bron.

Tips
I hållmarkstallskogen på Stora Fjället trivs tjädern. Denna stora och känsliga vildmarksfågel är känd för sitt karakteristiska spel på vårarna, då flera tuppar och hönor samlas på en gemensam spelplats. Vill du se ett tjäder & orrspel i Tiveden, kontakta naturguidetiveden.se

Tips!

GRANVIKSLEDEN GRANVIK/STORA FJÄLLET



**BITVIS KUPERAD RUNDSLINGA BLAND SKOGSSJÖAR OCH HÄLLMARKSSKOG
2,5H 5KM**

Det är lätt att tycka om Granviksleden, denna varierade rundslinga bjuder på kuperade och böljande skogsstigar, utsiktsplatser, tjäderskogar och skogssjöar. Packa ryggsäcken, på med vandringskängorna och njut av skogens stillhet och tystnad.

Granviksleden är ca 5 kilometer och slingrar sig fram i vacker och kuperad terräng. Svårighetsgraden ligger över medel så var beredd på bitvis kraftiga stigningar. Det är ingen idé att stressa sig igenom landskapet och räkna med åtminstone 2,5 timmars vandring.

Leden utgår från Granviks Besökscentrum. Den första delen är inte markerad, men du hittar Granviksleden genom att följa den orangemarkerade Västra Vätterleden söderut mot hamnen och vidare upp på Valekleven där leden delar sig och du följer blå markering. Alternativt kan du starta leden vid gamla skolan i Granvik (Tivedens Vandrarhem) eller ansluta via Stora Ormahålan i naturreservatet Stora Fjället.

Granviksleden kallas även "de tre sjöarnas vandring". Här passerar du Yttersjön, Stora Ormahålan och Blanksjön – tre mystiska skogssjöar vackert inramade av berghällar, skvattram och uråldriga furor.














visitkarlsborg.se

.. en del av
**VÄST
SVERIGE**

Foto: Visit Karlsborg



GRANVIKSLEDEN
2,5H 5KM

-  Granviksleden
-  Yttersjörundan
-  Naturreservat
-  Gästhamn
-  Bad
-  Vindskydd
-  Information
-  Parkering
-  Naturvård
-  Utsikt
-  Vandrarhem
-  Stugby
-  Museum
-  Rastplats
-  Matsservering
-  Kultur

KVICKÅNGEN

Yttersjöasen

Yttersjön

YTTERGÄRDET

Fjällåsen

Stora Fjällets naturreservat

Ormahålsberget

Stora Ormahålan

Tjärgryteberget

Blanksjön

Stubbes

GRANVIK

Blanksjöbergen

Lilla Ormahålan

Valekleven-Ombo öars naturreservat

Vättern

0 100 m