



Lönnebergaleden etapp 6 till 7

Du tar dig runt ”sydliga varianten” på Lönnebergaleden om du använder etapp 3-4, Lönneberga till Hästhagsgölen och etapp 6-7, totalt ca 5 mil. Möjlighet till att övernatta finns både på hotell, vandrarhem och i vindskydd.

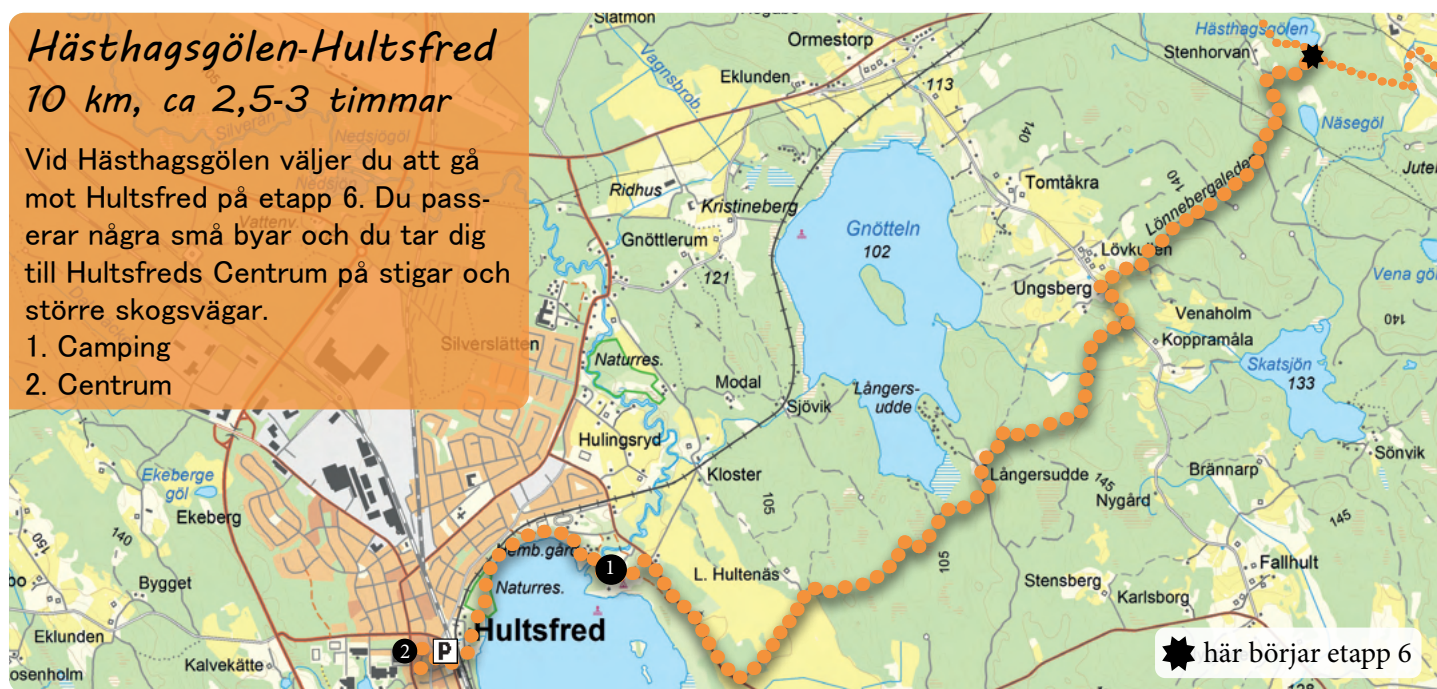


etapp 4 Lönneberga - Gisseskalle
etapp 3 Gisseskalle - Visböle
etapp 6 Hästhagsgölen - Hultsfred
etapp 7 Hultsfred - Lönneberga

Hästhagsgölen-Hultsfred 10 km, ca 2,5-3 timmar

Vid Hästhagsgölen väljer du att gå mot Hultsfred på etapp 6. Du passerar några små byar och du tar dig till Hultsfreds Centrum på stigar och större skogsvägar.

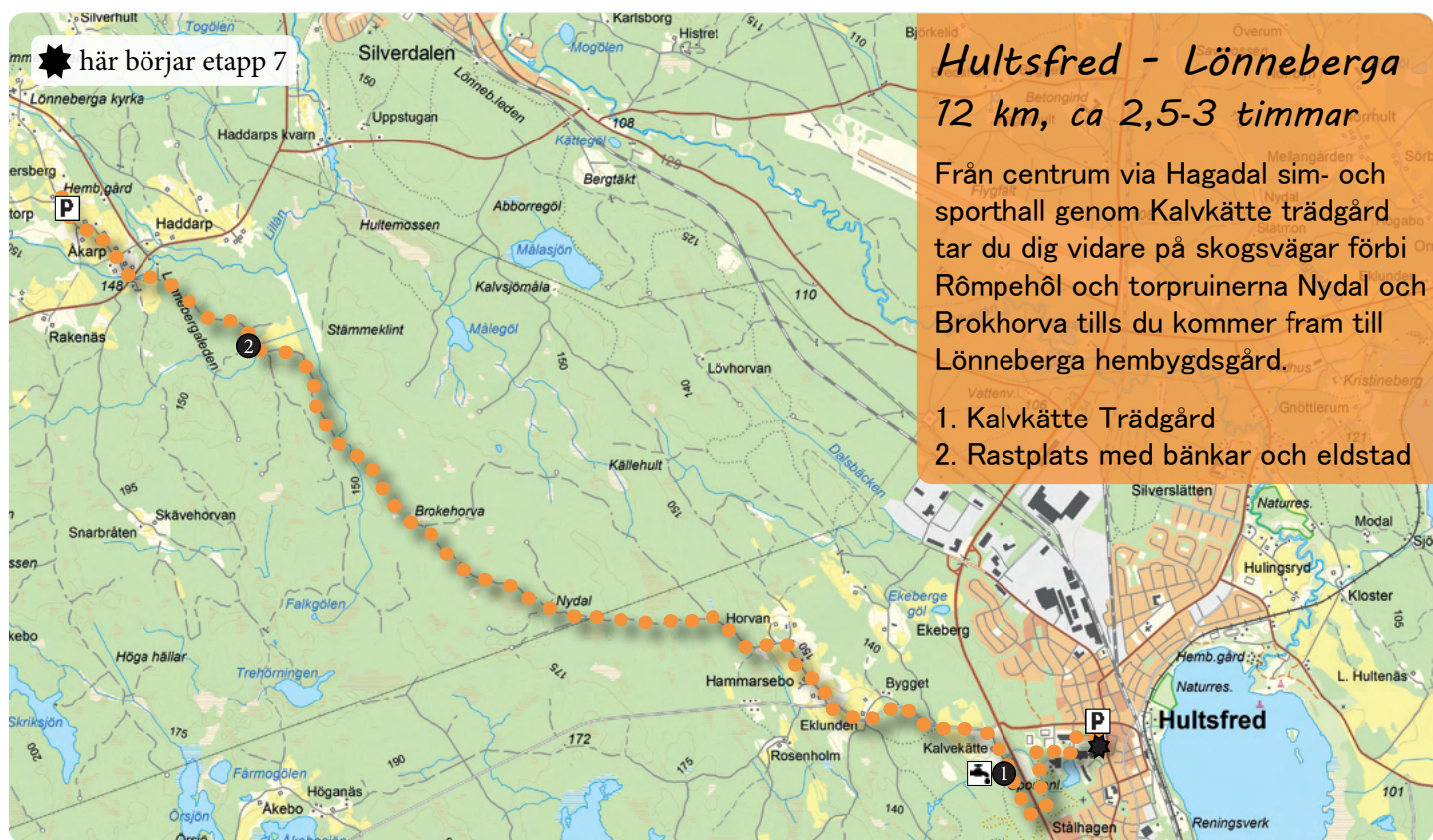
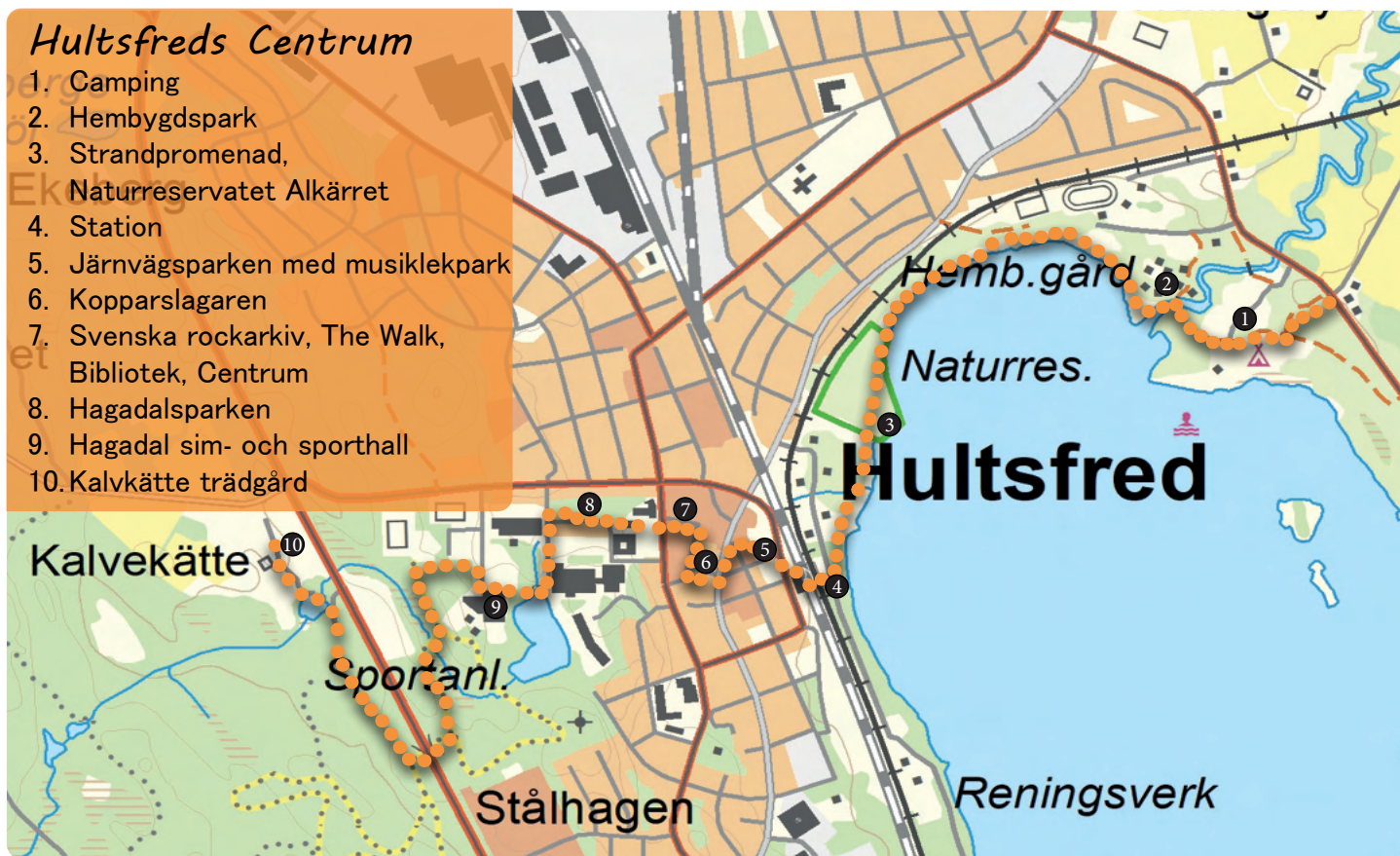
1. Camping
2. Centrum



★ här börjar etapp 6

Hultsfreds Centrum

1. Camping
2. Hembygdspark
3. Strandpromenad, Naturreservatet Alkärret
4. Station
5. Järnvägsparken med musiklekpark
6. Kopparslagaren
7. Svenska rockarkiv, The Walk, Bibliotek, Centrum
8. Hagadalsparken
9. Hagadal sim- och sporthall
10. Kalvkätte trädgård



Hultsfred - Lönneberga

12 km, ca 2,5-3 timmar




Från centrum via Hagadal sim- och sporthall genom Kalvkätte trädgård tar du dig vidare på skogsvägar förbi Römpehöl och torpruinerna Nydal och Brokhorva tills du kommer fram till Lönneberga hembygdsgård.

1. Kalvkätte Trädgård
2. Rastplats med bänkar och eldstad

Tack vare allemansrätten kan alla röra sig fritt i den svenska naturen läs mer på www.naturvardsverket.se/allemansratten

- Bra saker att ha med sig kan vara vatten, plåster, karta, mobil, lager på lager och strumpor.
- Hundar får inte vara lösa i naturen under tiden 1 mars - 20 augusti.
- Älgjakten pågår i mitten av oktober.
- Ta med dig påse till skräp & matrester
- Informera dig om eventuellt gällande eldningsförbud under sommaren. I normala fall får du göra upp eld men elda inte på klippor eller stenar och släck elden ordentligt.

Teckenförklaring

-  torrtoalett
-  vattenpost
-  vindskydd
-  parkering