



Lönnebergaleden etapp 1 till 2

Denna led korsar övre delen av Hultsfreds kommun och kopplar ihop Ostkustleden med Sevedeleden. Lönnebergaleden tillhör Sveriges nät av låglandsleder och är därför markerad i orange färg. Vi har delat upp denna sträcka på fem olika etapper, totalt ca 60 km + 2 stycken extra sträckor på ca 20 km.

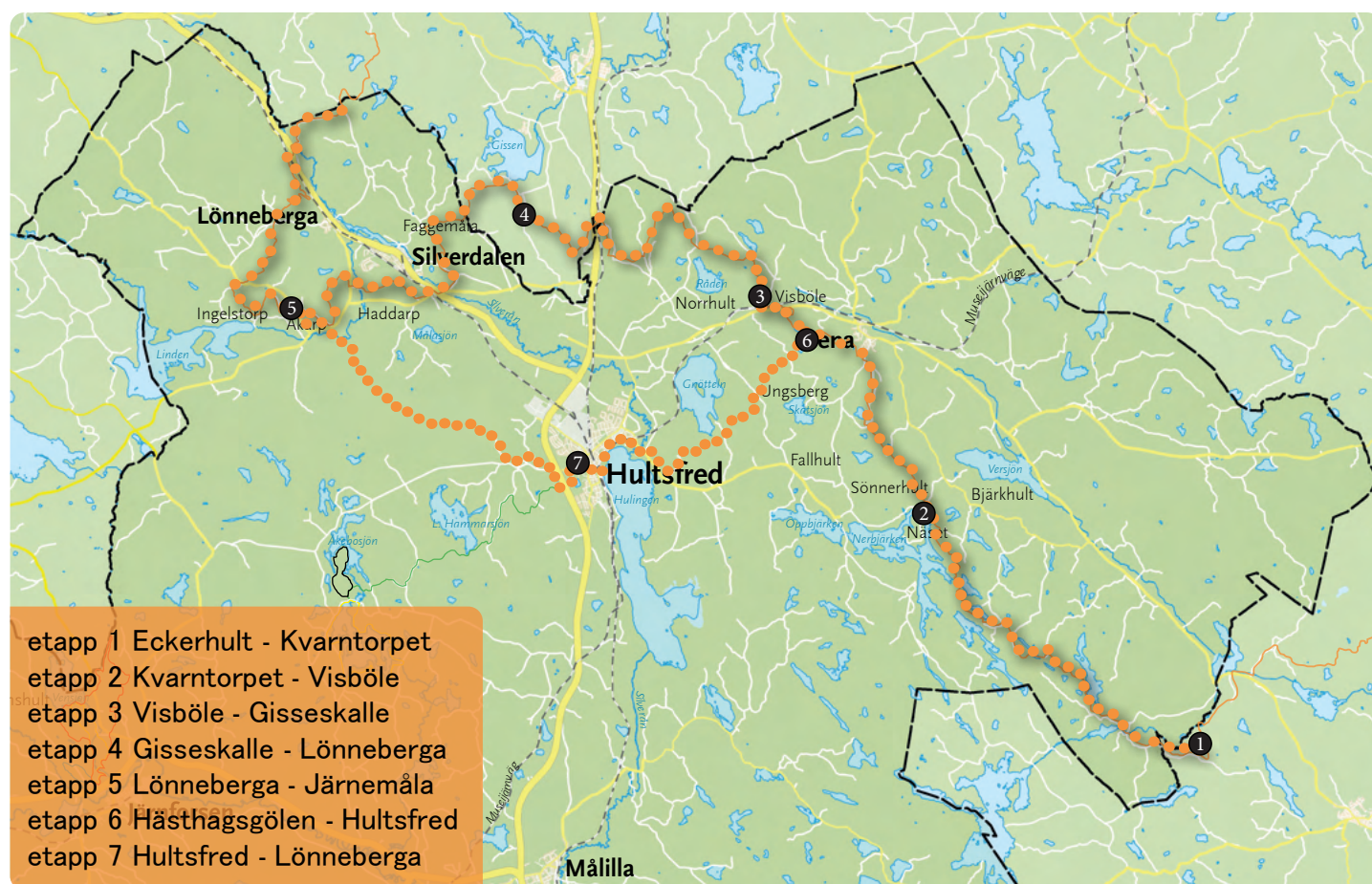
Leden är oftast lätt att gå, och om du vill övernatta längst leden finns det flera vindskydd med lagom avstånd men även vandrarhem och hotell.

Att gå hela leden är en fin upplevelse, du lär känna Smålands rikedom av natur, kultur och historia. Lönnebergaleden bjuder på många fina utsiktsplatser och längs vägen kan du även hitta många historiska miljöer och fornlämningar. Läs boken #hikinghultsfred Natur och Vandringsleder och få mer inspiration.

Dela med dig av dina upplevelser genom att använda #hikinghultsfred så att fler upptäcker Hultsfreds vackra natur!

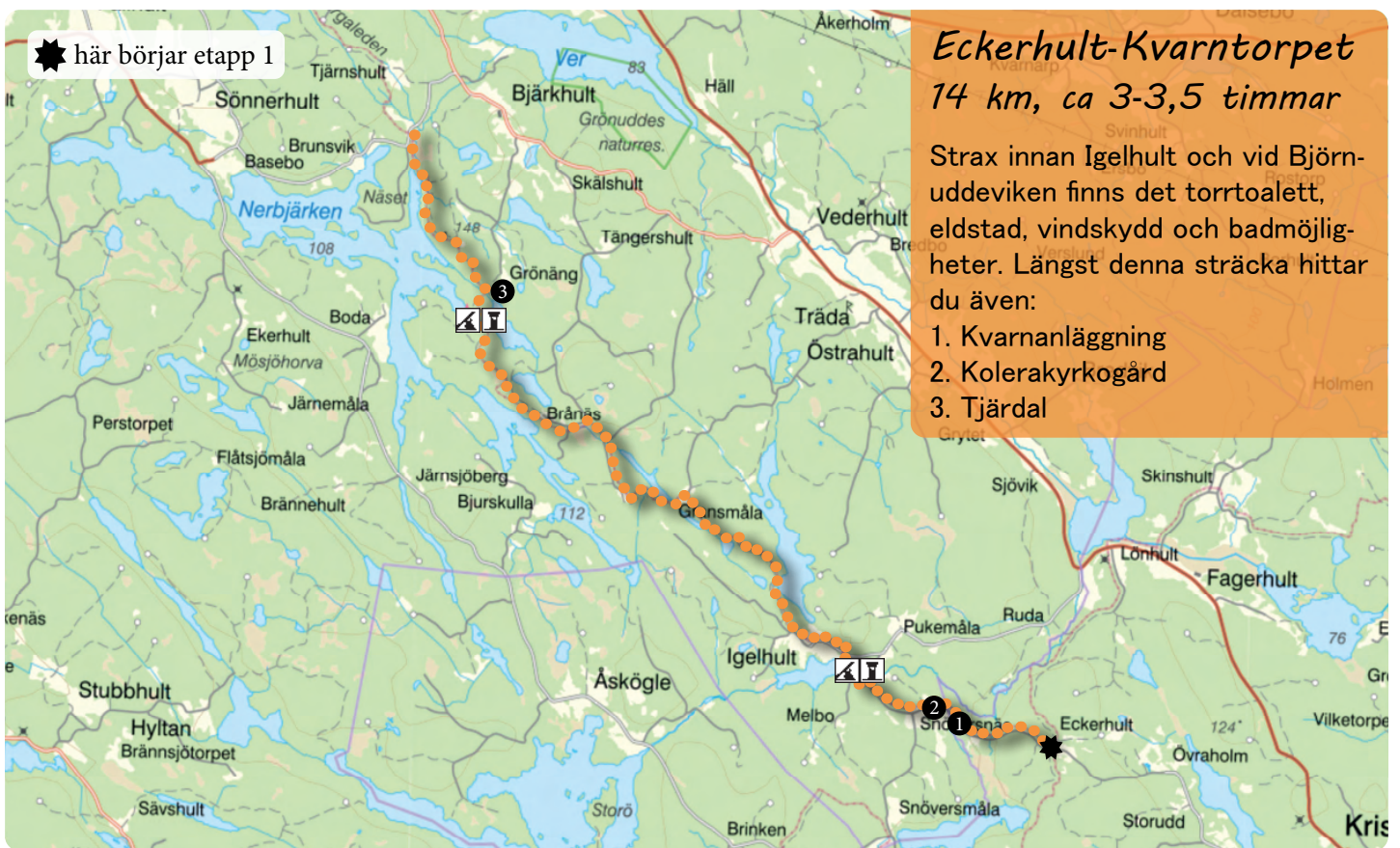


Här hittar du fler vandringsleder



- etapp 1 Eckerhult - Kvarntorpet
- etapp 2 Kvarntorpet - Visböle
- etapp 3 Visböle - Gissesalle
- etapp 4 Gissesalle - Lönneberga
- etapp 5 Lönneberga - Järnemåla
- etapp 6 Hästhäggölen - Hultsfred
- etapp 7 Hultsfred - Lönneberga

★ här börjar etapp 1



Eckerhult-Kvarntorpet

14 km, ca 3-3,5 timmar

Strax innan Igelhult och vid Björn-uddeviken finns det torrtoalett, eldstad, vindskydd och badmöjligheter. Längst denna sträcka hittar du även:

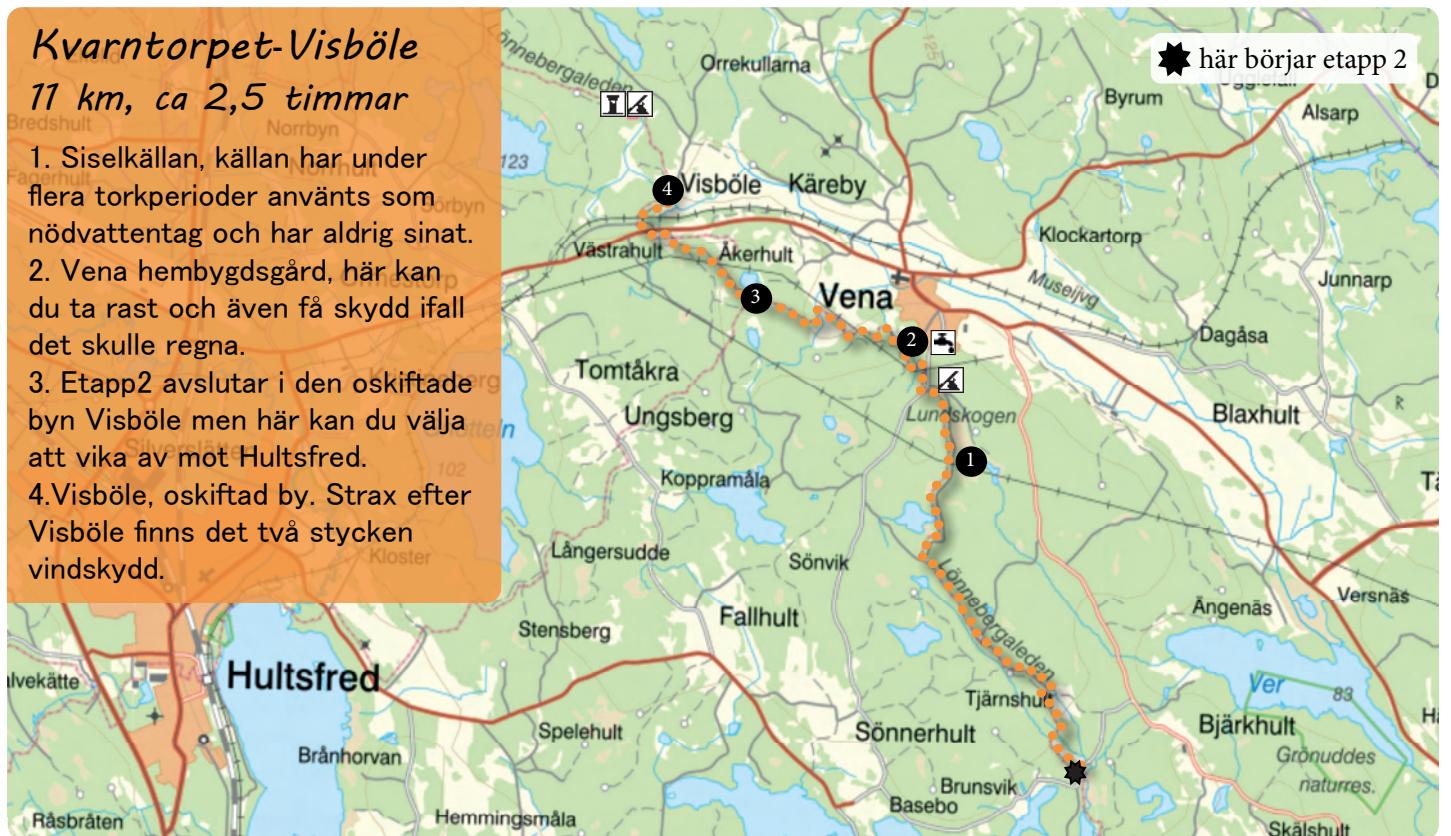
1. Kvarnanläggning
2. Kolerakyrkogård
3. Tjärdal

Kvarntorpet-Visböle

11 km, ca 2,5 timmar

1. Siselkällan, källan har under flera torkperioder använts som nödvattentag och har aldrig sinat.
2. Vena hembygdsgård, här kan du ta rast och även få skydd ifall det skulle regna.
3. Etapp2 avslutar i den oskiftade byn Visböle men här kan du välja att vika av mot Hultsfred.
4. Visböle, oskiftad by. Strax efter Visböle finns det två stycken vindskydd.

★ här börjar etapp 2



*Tack vare allemansrätten kan alla röra sig fritt i den svenska naturen
läs mer på www.naturvardsverket.se/allemansratten*

- Bra saker att ha med sig kan vara vatten, plåster, karta, mobil, lager på lager och strumpor.
- Hundar får inte vara lösa i naturen under tiden 1 mars - 20 augusti.
- Älgjakten pågår i mitten av oktober.
- Ta med dig påse till skräp & matrester
- Informera dig om eventuellt gällande eldningsförbud under sommaren. I normala fall får du göra upp eld men elda inte på klippor eller stenar och släck elden ordentligt.

Teckenförklaring	
	torrtoalett
	vattenpost
	vindskydd
	parkering