

Uppläck och upplev Östgötaleden i Linköpings kommun med omnejd



Linköpings kommun
linkoping.se

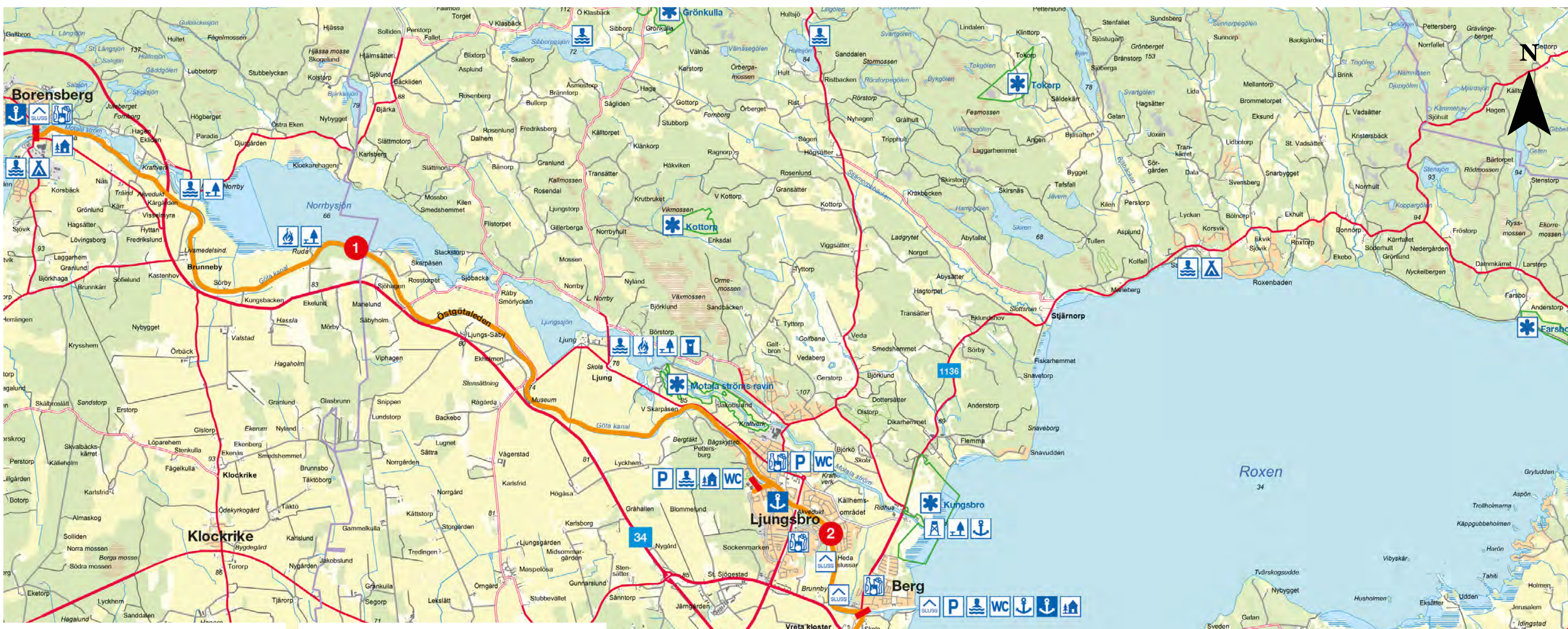


Vill du veta mer?
På Östgötaledens hemsida ostgotaleden.se finns detaljerade ledbeskrivningar, vandringstips och annan information. Där finns även en digital karta som hålls uppdaterad och kan öppnas i mobilen.

Har du frågor, idéer eller synpunkter så är det enklast att skicka ett e-postmeddelande till ostgotaleden@regionostergotland.se

Information om natur och naturvård hittar du på:
linkoping.se/natur
Instagram [linkopingsnatur](https://www.instagram.com/linkopingsnatur)
Kontakt linkoping@linkoping.se 013-20 60 60
naturkartan.se/linkoping som är en interaktiv guide till naturen i Linköpings kommun.

Linköpings kommun
linkoping.se



1 Göta kanal: Borensberg - Ljungsbro 18 km

Leden följer en bilfri grusväg utmed Göta kanals norra kanalbank. En lättvandrad sträcka med god tillgänglighet för funktionshindrade. Den fungerar även utmärkt för cykling. Sveriges längsta alls kantar vägen genom det vackra öppna landskapet som är rikt på fina naturmiljöer och kulturminnen. Det finns vandrarhem strax öster om Borensberg och vindskydd vid Ruda, båda inom Motala kommun. I anslutning till Ljungsbro samhälle ligger naturreservatet Motala ströms ravin. En måktig ravin med upp till 15 meter höga och branta sidor. I reservatet finns en industrimiljö av Jakobslunds järnbruk från 1700-talet. Reservatet sträcker sig längs Motala ströms gamla strömlåtar mellan dammen vid Ljungsjön och Ljungsbro samhälle.



Göta kanal.

2 Göta kanal: Ljungsbro - Berg 3 km

Leden följer en bilfri grusväg utmed Göta kanals norra kanalbank. En lättvandrad sträcka med god tillgänglighet för funktionshindrade. Den fungerar även utmärkt för cykling. Sveriges längsta alls kantar vägen genom det vackra öppna landskapet som är rikt på fina naturmiljöer och kulturminnen. En anslutningsled finns från parkeringen vid Ljungsbro fritidscenter med simhall och vandrarhem. I Ljungsbro samhälle finns bl.a. matbutik, restauranger, café och Cloettas fabriksbutik. Vid Bergs slussar finns slussstrappan Carl Johan med sju sammankopplade slussar som höjer eller sänker bätnarna hela 18,8 meter. Vid Bergs slussar finns även caféer, restauranger, äventyrs golf och vandrarhem. I Berg finns ytterligare två dubbelslussar, Oscars sluss och Bergs sluss.



Malfors i Ljungsbro.


3 Slätten-Roxen: Berg - Trädgårdsföreningen i Linköping 14 km

Sträckan följer delvis gång- och cykelvägar över östgötaslätten och sedan längs Stångån och Kinda kanal in till centrala Linköping. Den är lättvandrad med huvudsakligen god tillgänglighet för funktionshindrade samt fungerar till stor del även utmärkt för cykling. Ledan passerar bl. a. Vreta klosters medeltida kyrka och klosteruin samt det mycket fägelrika Svartåmningens naturreservat vid Roxen med vidsträckt betade strandängar. Här finns två fågelton anpassade för funktionshindrade.

Trädgårdsföreningen från 1859 är en stor lummig park mitt i staden med caféer, Tropikhuset, Naturcentrum mm. Inga vindskydd finns längs sträckan men nära Trädgårdsföreningen ligger Linköpings vandrarhem.



Göta kanal vid Berg.



Trädgårdsföreningen i Linköping.

4 Stadsnatur: Trädgårdsföreningen - Gamla Linköping 4 km

Sträckan följer huvudsakligen gång- och cykelvägar och har till största delen god tillgänglighet för funktionshindrade. Den passerar flera värdifulle grönområden som Magistralstråden, Djurgården och Vallaskogens naturreservat. Linköpings militärhistoria visas i Garnisonsmuseet invid leden. Gamla Linköping är ett unikt friluftsmuseum bestående av en levande småstad med hiftyttade och nybyggda hus i gammal stil samt Vallå fritidsområde med bl. a. lekplats, mingolbana och vandrarhem. Sträckan saknar vindskydd.



Stadsvandring i Gamla Linköping.

Rundsläta: Ekängsdalen 3,5 km

Den 3,5 km långa Ekängsleden tar dig runt de fågelrika våtmarkerna Ekängsjön och Ullstämåsjön. Man kan gå hela leden eller bara gå runt den västra eller östra delen. Ledan passerar flera fågelton, rastplatser och vindskydd. Rundsläta är markerad med röd färg.

Entreparkeringen till Ullstämåskogens naturreservat och Ekängsdalen är en av flera lämpliga startpunkter för vandringar på leden. Om du går eller cyklar när du entrén via grusvägen söderut från Hanninge mellan Vidingsjö och Ekholmen. Till Hanninge kan du ta dig med buss 1, 16 eller 17. Gå av på Middags- eller Morgongatan. Från fotbollsplassen söder om Middagsgatan är det 1,4 kilometer till entrén.



Rundsläta: Ullabergs och Mossens våtmarker 4 km

Våtmarkerna ligger i en daläng mellan det öppna eklandskapet vid Sigantorp och Ullstämåskogens vida barskog. Runt våtmarkerna finns rundsläta och många naturliga utsiktspunkter. Rundslätorna är utmärkta med orangefärgade fyrkantiga stolpar. Slängan är drygt 4 km lång, men vandringen kan även göras i kortare etapper.

Om du har hund med dig vid besöket ber vi dig hålla den kopplad för att minska störningarna för djurlivet och andra besökare. Detta särskilt under sommarhalvåret då kossor betar i området.

Det är inte tillåtet att elda i Ullstämåskogens naturreservat. Om du vill göra upp eld så gör det våra jordningställda eldplatser.

Rundsläta: Rängen runt 45 km

Strax söder om Linköping i det vackra eklandskapet ligger sjön Stora Rängen. Runt sjön är en 45 kilometer lång vandringsslinga dragen. I och med kollektivtrafiken på östra sidan av sjön går det smidigt att ta sig till och från vandringen. Det finns även goda övernattningsmöjligheter. Rundslätan är märkt med orange färg och symbolen RR. Längs leden finns sju badplatser, fyra vindskydd, tre kaféer, tre hotell/vandrarhem, en golfbana, tre kapell, två hembygdsgrärdar och tre glasskiosker. Rängen runt går att dela upp i delsträckor: Hovetors slussar-Vårdnäs 19 km, Vårdnäs-Bjärke Säby 19 km och Bjärke Säby-Hovetors slussar 7 km.

På rangenrunt.se finns mer information.

5 Tinnerö eklandskap: Djurgården - Vidingsjö 7 km

Sträckan slingrar sig genom naturreservatet Tinnerö eklandskap kultur och natur för att sedan leda fram till Vidingsjö motionscentrum, en anläggning för friluftsmotorn. Här finns café, dusch och toalett m m. Tinnerö eklandskap är ett rikt och mångfaldigt mosaiklandskap med ekhagar och lövsjogar och samtidigt ett nästantligt komplett forntida kulturlandskap. Östgötaleden är markerad med orange färg på låga stolpar genom reservatet. Lokala reservatsleder går bl. a. runt den återskapade Rosenkällsjön där fågelton och utsiktssberg finns. Här finns även brygga och plattform anpassade för funktionshindrade. Fröberget invid leden är en restaurerad torpmiljö från 1800-talet. Vindskydd finns på två platser i naturreservatet. Busshålplatser finns vid Karlbergsplan och Vidingsjö.



Eklandskapet.

6 Eklandskapet: Vidingsjö - Bjärke-Säby 20 km

Relativt lättvandrad sträcka (lätt-moderat) som följer sligar och mindre vägar genom norra Europas största eklandskap. Ledan passerar vackra hagmarker, grova ekar, slussmiljöer i Kinda kanal vid Hamra och Hovetorp samt hembygdsgrärderna Fornhemmet och Nya slottet vid Bjärke-Säby. Gör gärna en avstickare till det älderdomliga och fömländska odlingslandskapet vid Hjortkälla. Vindskydd finns vid Ekängsdalens våtmarker strax söder om Vidingsjö samt vid Hovetorp där det även finns en liten kiosk sommartid. Slottsscafé sommartid i Bjärke-Säby. Busshålplatser finns i Vidingsjö, Hamra, Hovetorp och Bjärke-Säby. Vid Skog strax nordväst om Hamra finns ett vägskäl där man kan välja att gå på rundslätan Rängen runt.

Det är möjligt att kombinera vandringen med att åka båt på Kinda kanal. M/S Kind går sträckan Linköping-Rimforsa fram och tillbaka. Det är möjligt att stiga på och av vid slussarna i kanalsystemet, det vill säga Hamra och Hovetorp för denna vandringsetapp.



Hembygdsgrärderna Fornhemmet.

7 Eklandskapet: Bjärke-Säby - Sättravallen 11 km

Sträcka med svårighetsgrad medel som följer sligar och mindre vägar genom det omväxlande eklandskapet. Strax söder om Bjärke-Säby passerar leden Bjärke-Säby ekäng, en välvårdad slätteräng, och någon kilometer därefter Säby Västerskogens naturreservat, en urskogslänkande barskog med mycket död ved i form av torrakor, högstubbar och lågor. Vindskydd och tortellolett finns vid Stora Mörken. Det finns även vindskydd vid Sättravallen. Rastplatser med grill finns vid Säby Västerskogens naturreservat, Stora Mörken och Sättravallen. Vid Sättravallen finns även en badplats och ett naturreservat med äldre lövsjög.



Nya slottet i Bjärke-Säby.



Skala 1:55 000



Östgötaleden i Linköpings kommun med omnejd

Östgötaleden erbjuder ca 140 mil vandringsled i hela Östergötlands län och är det längsta ledssystemet i Sverige. Leden bjuder på fantastiska möjligheter till varierade natur- och kulturupplevelser genom Östergötlands vackra landskap. Du kan följa leden i djupa skogar och bergig vildmark, genom eklandskap, över den böljande östgötaslätten, längs Vätterns kust och i vacker skärgårdsmiljö. Östgötaleden går genom eller i anslutning till många naturreservat.

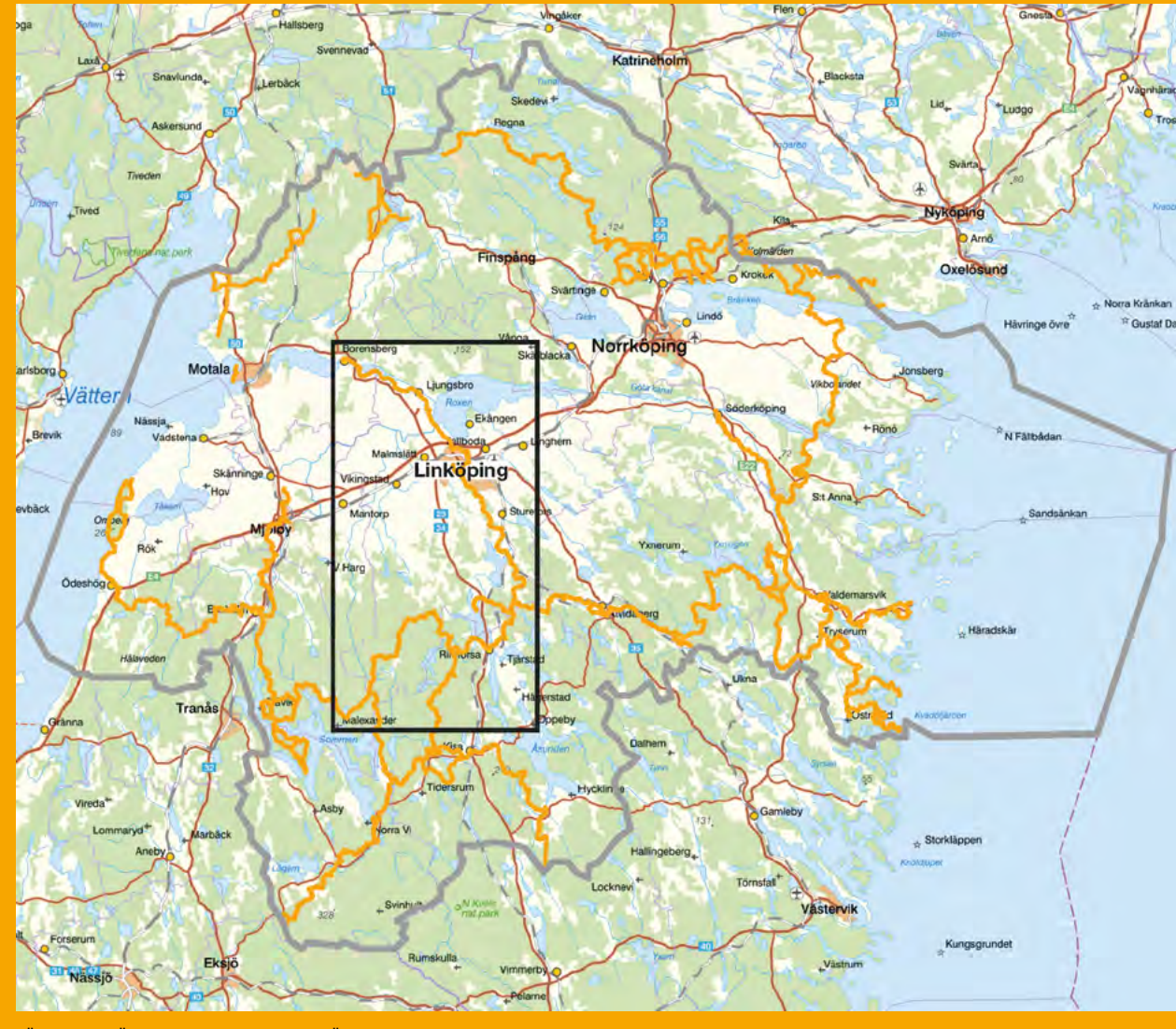
Östgötaleden i Linköpings kommun går längs Göta kanal, över slätten, genom staden och eklandskapet i den sjörika Stångådalen till södra skogsbygden i Ulrikastrakten. De flesta av etapperna och rundslingorna är lättillgängliga med bil eller buss och vid Göta kanal respektive Kinda kanal kan man kombinera sin vandring med en kanalbåtstur. Flera av etapperna har god tillgänglighet för funktionshindrade. Längs leden finns ett antal rastplatser och vindskydd. Läs respektive beskrivning av etapp eller rundslinga för närmare uppgifter. Leden är utmärkt med orange färgmarkering.

Alliansstråten är en unik möjlighet för alla att röra sig fritt i naturen men vi behöver också ta ansvar för naturen med dess växt- och djurliv och visa hänsyn mot markägare och andra besökare. Skräpa inte ned i naturen – ta med ditt skräp tillbaka.

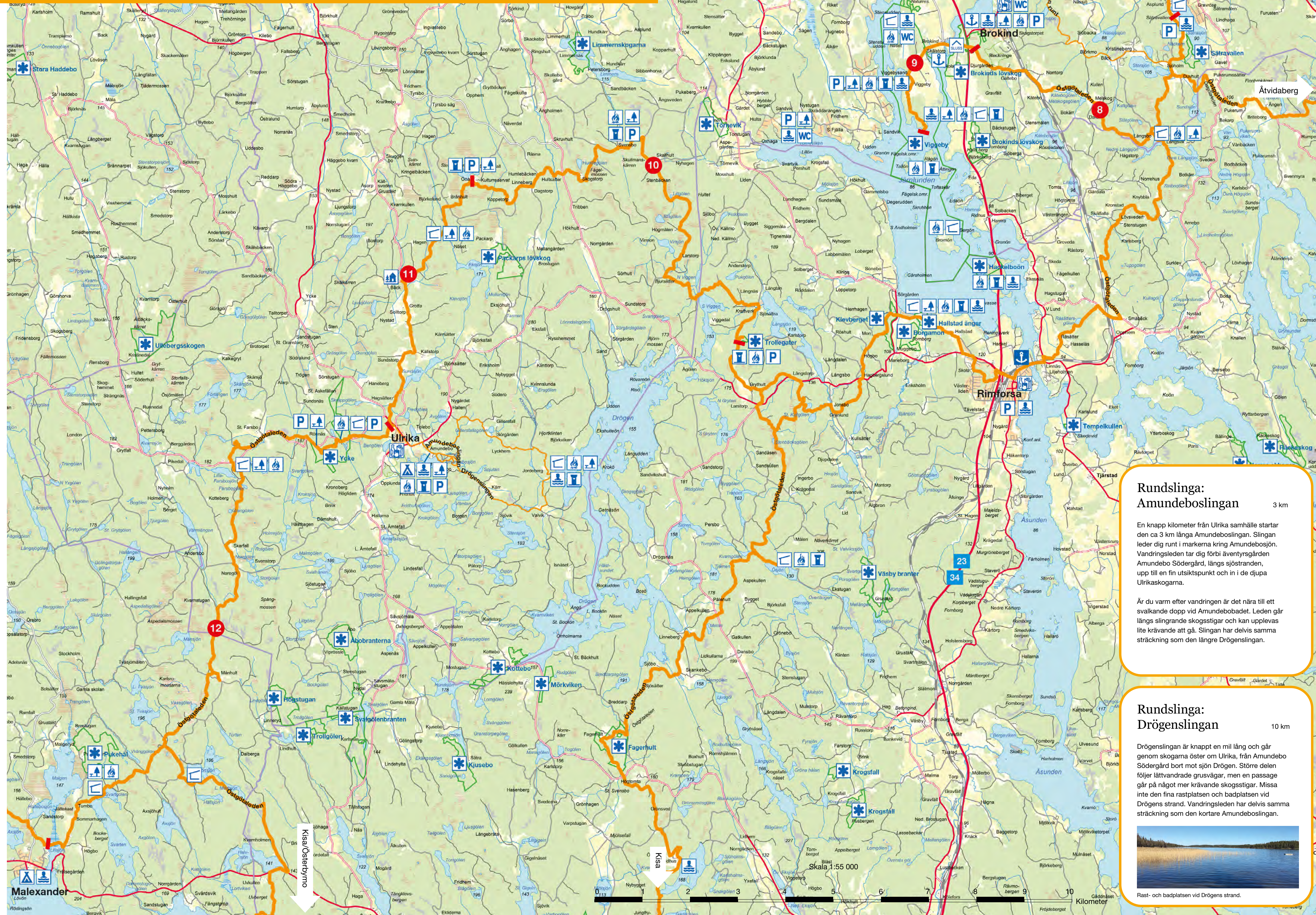
Region Östergötland har ett samordningsansvar för leden i samarbete med länets 13 kommuner. Respektive kommun har ansvar för skötseln och tar hjälp av det lokala föreningslivet för olika sträckor.

På Östgötaledens hemsida ostgotaleden.se finns detaljerade ledbeskrivningar, vandringsstips och annan information. Där finns även en digital karta som hålls uppdaterad och kan öppnas i mobilen.

Appen och hemsidan naturkartan.se/linkoping är en interaktiv guide till naturen i Linköpings kommun. Här presenteras vandringsleder, friluftsanordningar, naturreservat och andra besöksvärda platser med vackra bilder och beskrivande texter. Ett perfekt komplement till denna folder!



Översikt av Östgötaledens sträckning i Östergötlands län. Den svarta raman visar denna kartas omfattning.



Rundslinga: Amundeboslingan 3 km

En knapp kilometer från Ulrika samhälle startar den ca 3 km långa Amundeboslingan. Slingan leder dig runt i markerna kring Amundebosjön. Vandringsleden tar dig förbi äventyrsgården Amundebosjödergård, längs sjöstranden, upp till en fin utsiktspunkt och in i de djupa Ulrikaskogarna.

Är du varm efter vandringsleden är det nära till ett svalkande dopp vid Amundebosjön. Leden går längs slingrande skogsvägar och kan upplevas lite krävande att gå. Slingan har delvis samma sträckning som den längre Drögenslingan.

Rundslinga: Drögenslingan 10 km

Drögenslingan är knappt en mil lång och går genom skogarna öster om Ulrika, från Amundebosjödergård bort mot sjön Drögen. Större delen följer lättvandrade grusvägar, men en passage går på något mer krävande skogstigar. Missa inte den fina rastplatsen och badplatsen vid Drögens strand. Vandringsleden har delvis samma sträckning som den kortare Amundeboslingan.

Rast- och badplatsen vid Drögens strand.

8 Eklandskapet: Sättravallen - Brokind 10 km

Till stor del lättvandrad sträcka som går genom ett omväxlande landskap med löv- och barrskogar, åkrar och hagmarker. Hagmarker med höga naturvärden passeras vid Melskog och Galtbo. På sträckan finns delningar mot Åtvidsberg (22 km) och Rimforsa (12 km). Vid Sjöholm i östra delen av Storsjön finns ett vägskäl där man kan välja att gå in på rundslingan Rängen runt. Vindskydd finns naturskött beläget vid Nedre Långsjön, en kort bit in på leden mot Rimforsa. En större busshållplats finns vid Brokinds vägkör ca 200 m norr om Östgötaledens passage av väg 23/34.

Vindskyddet vid Sättravallen.

9 Eklandskapet: Brokind - Viggeby 4 km

Lättvandrad sträcka som utgår från korsningen vid riksväg 34 och följer mindre vägar förbi de vackra ekhagarna i Brokind naturreservat. Brokind sluss samt Brokinds herrgård med slottsskänkan huvudbyggnad och pampiga ekonomibyggnader. I Viggeby naturreservat finns badplats, vindskydd och lokala reservatsleder. Vissa ledsträckor är anpassade till personer med funktionsvariation liksom baden vid Viggebyssand och Jaktstugeudden.

Brokind herrgård.

Brokind i Viggeby naturreservat.

10 Grottor och äldre kulturmiljöer: Trollegater - Öna 16 km

Medelåvrs ledsträcka i bitvis kuperat skogslandskap där man vandrar på skogstigar och grusvägar. Trollegaters naturreservat är ett välbevarat exempel på ett litet jordbruk i södra skogsbygden. Leden passerar en kvarnrud. Där finns en rastplats vid en liten glö. Vindskydd och grillplats finns vid Stenkullen, ca 4 km norr om Ulrika. På leden Bäck finns ett vandrarhem. En grotta finns nära leden vid Solltorp. I Ulrika samhälle finns busstation, butik/café, hembygdsgård och en anslutning till rundslingorna Amundeboslingan och Drögenslingan.

Trollegaters naturreservat.

11 Äldre kulturmiljöer: Öna - Ulrika 8 km

Medelåvrs ledsträcka i bitvis kuperat skogslandskap där man vandrar på skogstigar och grusvägar. Öna kulturresevat är ett välbevarat exempel på ett litet jordbruk i södra skogsbygden. Leden passerar Ycke urskog. Ett naturreservat med urskogskaraktär där det även finns en kortare rundslinga samt en rast- och grillplats under tak. Leden passerar även jättetryttor och gamla källor. Vid Lilla Farsbo finns ett vindskydd på en kort avstickare nära Årsjön, ca 5 km väster om Ulrika. Ytterligare ett vindskydd ligger vackert beläget, bara några meter från sjön Svartens strandkant.

Öna kulturresevat.

12 Södra skogsbygden: Ulrika - Malexander 21 km

Längs leden och i dess närhet kan du se flera spår från tiden i form av sand- och grusplatser, enorma flyttblock, vattenfyllda dödsgröpar och jättetryttor. Det mest spektakulära exemplet är pelargrottan nära Malexander där vatten från en isälv format pelare som ser ut att bära upp bergsvägen ovanför. I Malexander finns affär, café och restaurang. Hotell Sommarhagen ligger vid leden norr om Malexander.

Ycke urskog.

Teckenförklaring

- Östgötaleden
- Rundslingor längs Östgötaleden
- Naturreservat
- Etapper
- Badplats
- Grillplats
- Rastplats
- Vindskydd
- Livsmedel
- Båthamn
- Gästhamn
- Toalett
- Torttoalett
- Parkeringsplats
- Sluss
- Fågeltrön
- Vandrarhem
- Tältplats/camping
- Café

Linköpings kommun linkoping.se