

Välkommen till Tinnerö

Tinnerö är eklandskapet mitt i staden! Här finns otaliga gamla grova ekar i ett böljande beteslandskap med mängder av växter och djur samt fantastiska fornlämningar.

Eklandskapet har formats av människan under lång tid. Det äldsta mänskliga spåret är en eldstad som daterats till 5800 f. Kr. Merparten av områdets rika skatt av fornlämningar är från romersk järnålder (0-400 e Kr). Från den här tiden finns bland annat fornlämnar, stensträngar och gravfält bevarade.

Naturreservatet sköts främst med betesdrift och försiktiga röjningar för att gynna eklandskapets mångfald av arter. Flera fågelsjöar och grunda våtmarker har också återskapats.

Tinnerö eklandskap är ett vackert rekreationsområde som inbjuder till vandring, cykelturer och naturstudier. Tillsammans med föreningar genomförs guideverksamhet. Följ gärna med och lär dig mer om Tinnerös natur och historia. Guideprogrammet hittar Du vid reservatets informationstavlor, på kommunens hemsida www.linkoping.se/natur eller i appen "Naturkartan Linköping".



Eldning är bara tillåten vid iordningställd grillplats



Håll hunden kopplad 1/3-15/11



Det är förbjudet att plocka blommor och blommande örter.

Welcome to Tinnerö – part of the unique Östergötland oak landscape. Unrivalled numbers of old stately oaks can be found here in undulating pasturelands, along with an abundance of plants and animals that inhabit the area. Tinnerö is also rich in fascinating ancient remains, many of which are from the Roman Iron Age (0 - 400 AD) and consist of ancient arable land, remains of fences and grave fields. During the 1900s the area was used as a military training ground, which has preserved the landscape and allowed the oaks to remain standing. Since Linköping Municipality took over Tinnerö in 2002 large restoration projects have been carried out at enhancing all the different species of oak in the area. Overgrown land has been cleared and grazing reintroduced. To the south is lake Rosenkällsjön, reclaimed 2002 - 2003, with its rich bird life.

Willkommen in Tinnerö. Auf dem hügeligen, pflanzen- und tierreichen Weidelande, das zur einzigartigen Eichenlandschaft Östergötlands gehört, stehen viele mächtige, alte Eichen. Tinnerö ist auch reich an fantastischen, prähistorischen Funden. Die meisten stammen aus der römischen Eisenzeit (0 - 400 n. Chr.), so zum Beispiel alte Äcker, Einfriedungsreste und Gräberfelder. Im 20. Jahrhundert war das Gebiet ein Truppenübungsplatz, was zum Erhalt der Eichenlandschaft beitrug. Seit Tinnerö im Jahr 2002 von der Stadt Linköping übernommen wurde, ergriff man umfassende Maßnahmen zum Schutz der Artenvielfalt in der Eichenlandschaft. Zugewachsene Flächen wurden gerodet und in Weideflächen zurückverwandelt. Der See Rosenkällsjön, der in den Jahren 2003 und 2004 von Bäumen und Gebüsch befreit wurde, hat heute eine interessante Vogelfauna.



Därgräsfjäril (*Lopinga achine*) – eklandskapets verkliga raritet bland fjärilar. Den flyger under högsommaren på Vattenåkarebacken.



Läderbagge (*Osmoderna eremita*) – Östergötlands landskapsinsekt och en av många skalbaggar som lever i reservatets grova ekar (3 cm).



Hälträdsklokrypare (*Anthrenochenes stellae*) (2,5 mm)



Törnskata (*Lanius collurio*)












Svarthakedopping (*Podiceps auritus*) trivs i Frökärret.



Utter (*Lutra lutra*) har revir längs Tinneröbacken.

Teckenförklaring


- tavlans plats
- P parkering och informationsplats
-  grillplats med ved
-  rastbord
-  vindskydd
-  gömsle
-  fågelhorn/plattform
-  utsiktsplats
-  brygga, rullstolsanpassad
-  toorklosett, rullstolsanpassad
-  rullstolsanpassat
- reservatsgräns
- fågelskyddsområde
- Östgötaleden
- Tinneröstigen 13,2 km
- Rosenkällstigen 3,7 km
- rundslinga, 650 m
- anslutningsstig
- bilväg
- cykelväg
- stängsel
- fågelskyddsområde
- stängselövergång
- stängselgenomgång
- färist
- väggrind
- åkermark
- slättermark
- betesmark
- lövskog
- barrskog
- tomtmark, annan mark
- vatten
- våtmark



Skogsduva (*Columba oenas*) häckar i ihåliga träd och holkar.



Toppjungfrin (*Polygala comosa*) växer bara på kalkrika torra gräsmarker.



Långhornsbil (*Eucera longicornis*) är en av 125 arter vildbin i Tinnerös ängar.



Sexfläckig bastardsvärmare (*Zygaena filipendulae*) flyger på blomrika marker främst i juli.



Åkervädd (*Knautia arvensis*) är en av de viktigaste blommorna för många fjärilar och bin.



Saffranstikka (*Haploporus croceus*) är akut hotad.

Inom reservatet är det förbjudet att:

- framföra motorfordon annat än på skyltade vägar,
- ställa upp husvagn,
- parkera motorfordon annat än på skyltade parkeringsplatser,
- tälta annat än på särskilt markerad och iordningställd plats,
- medföra okopplad hund eller annat lösgående husdjur under perioden 1 mars – 15 november;
- beträda Rosenkällsjöns och Frökärrets yta och strandängar från 1 april till 15 oktober annat än på iordningställda friluftsanordningar
- rida annat än vid Smedstad ridcenter, befintliga vägar och markerade ridstigar,
- cykla annat än på befintliga grusvägar,
- bryta kvistar, fälla eller på annat sätt skada levande eller döda träd och buskar eller skada vedlevande lavar, mossor och svampar,
- plocka blommor eller blommande örter,
- på ett störande sätt utnyttja radio, bandspelare, musikinstrument eller dylikt,
- störa djurlivet genom att klättra i boträd,
- samla ryggradslösa djur annat än genom hävning och därvid taga enstaka individer för artbestämning,
- förstöra eller skada fast naturföremål eller utbildning genom att borra, spränga, gräva, rista, hacka eller måla;
- göra upp eld annat än på skyltad och iordningställd plats;
- starta, landa eller framföra luftfartyg som drönare eller modellflygplan
- anordna tävlingar eller bedriva lägerverksamhet;
- utföra sådan vetenskaplig undersökning eller enstaka studie som kan leda till skada eller annan negativ påverkan på växt- eller djurlivet,
- bedriva försäljning eller annan verksamhet i kommersiellt syfte,
- anslå anslag, snitslar, färgmarkeringar och dylikt.

Within the reserve it is forbidden to:

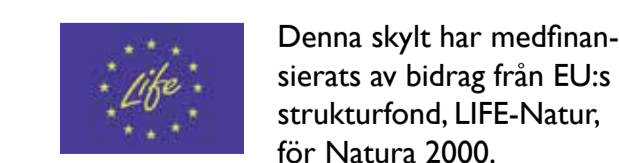
- access the area by motor vehicle other than by signposted roads
- park caravans
- park motor vehicles other than in signposted parking areas
- camp in areas other than those specifically marked and cleared for the purpose
- access the area with an unleashed dog or other unleashed pet during 1 Mars – 15 November
- access lake Rosenkällsjön and lake Frökärret from 1 April – 15 October other than on bird-towers, hideouts, wooden walkways and jetties
- ride other than within Smedstad ridcenter and on gravel roads and signposted riding tracks
- cycle other than on existing gravel roads
- break branches, fell or otherwise damage living or dead trees and bushes, or to damage wood-growing lichen, mosses or fungi
- pick flowers or flowering herbs
- disturb by use of radios, music players, musical instruments or other similar items
- disturb animal life by climbing trees
- collect invertebrates other than by netting and thereby remove single examples for identification
- destroy or damage any natural resources or ground cover
- make fire other than on signposted and prepared places
- start, land or convey aircraft such as drone or model airplane.

Im Reservat ist es untersagt:

- außerhalb beschilderter Wege Motorfahrzeuge zu benutzen
- Wohnwagen aufzustellen
- Motorfahrzeuge außerhalb beschilderter Parkplätze zu parken
- außerhalb besonders ausgewiesener und vorbereiteter Plätze zu zelten
- Hunde oder andere Haustiere während des Zeitraums 1. März bis 15. November ohne Leine laufen zu lassen.
- die Flächen der Seen Rosenkällsjön und Frökärret während des Zeitraums 1. April bis 15. Oktober zu betreten. Das Betretungsverbot gilt auch für die Weideflächen die im Anschluss an die Seen liegen. Das Verbot gilt nicht für ausgewiesene Wege, Holzstege oder Vogeltürme.
- außerhalb des Reitzentrums Smedstad, befindlicher Wege oder markierter Reitwege zu reiten.
- außerhalb vorhandener Schotterwege Fahrrad zu fahren
- Zweige abzubrechen oder lebende oder tote Bäume und Sträucher zu fällen oder auf andere Weise zu beschädigen oder auf Holz wachsende Flechten, Moose und Pilze zu beschädigen
- Blumen oder blühende Kräuter zu pflücken.
- Radios, Tonbandgeräte, Musikinstrumente oder dergleichen auf störende Weise zu benutzen
- das Tierleben durch Klettern auf Bäumen mit Nestern stören
- mehr als einzelne Individuen wirbelloser Tiere zwecks Artenbestimmung mit dem Kescher zu fangen
- Naturobjekte oder Bodenbildungen zu zerstören oder zu beschädigen
- Feuer außerhalb auf ausgeschilderten und vorbereiteten Plätzen zu machen,
- Fluggeräte, zum Beispiel Drohnen oder Modellflugzeuge, zu fliegen, zu starten oder zu landen.

Markägare och naturvårdsförvaltare

Linköpings kommun
581 81 Linköping
tfn: 013-20 60 00 vx
www.linkoping.se/natur



Området ingår i EU:s ekologiska nätverk av skyddade områden, Natura 2000.



Scanna QR-koden med din smartphone för mer info!

