



Längd: 7 km

Svårighetsgrad: Lätt

Underlag: asfalt, grus, stig

Höjdpunkter: Templet, Adelsnäs park, vackra ekhagar, sjönära vandring

BYSJÖN RUNT

Denna vandring på 7 km ger en vacker tur med både natur-och kulturupplevelser. Stor del av vandringen sker på plant eller relativt plant underlag (asfalterad väg och bred skogsstig) och kategoriseras som lätt vandring. Den enda svåra passagen är i en hage där en stötta över staketet måste klivas över.

Bysjön ligger i Åtvidabergs samhälle och en bra startpunkt är Edbergafältet där det finns parkering, badplats, WC, camping och kiosk (öppen sommartid). Rekommenderat är att sedan gå medurs runt sjön.

OBS - En del av leden går i en betesmark där det går djur under betessäsongen. Gå inte in med hund till betesdjuren.

Först kommer du till den vackra tempelbyggnaden Templet (1). Leden går sedan genom den imponerande parken vid den privata herrgården Adelsnäs (2). Parken är öppen för besökare.

Omgivningarna här har de största ansamlingarna av gamla grova ekar i kommunen. Du kan välja att gå en extra promenad för att se parken (3). Parken anlades i slutet av 1700-talet och var för den tiden mycket påkostad. Ungefär hundra år senare påbörjades en omdaning av trädgårdsanläggningen och byggnader. Den engelska trädgårdsstilen, med mindre tuktad natur och slingrande grusgångar, användes som förebild. Även den nya herrgården som stod färdig 1920, bär inspiration från engelsk arkitektur.

Östgötaleden fortsätter förbi Fiskaretorpet genom vackra hagar med blandad terräng (4). Här får man en vacker utsikt över Bysjön från höjderna och får uppleva många olika vackra naturtyper.

Leden kommer fram till Åtvidabergs golfklubb (5). **Ha koll när du passerar golfbanorna då spel pågår i närheten.**

Här på golfbanan ligger hotellet Villa Baro (fd Trädgårdshotellet) (6). Passa på att ta en paus här och köp gott fika eller lunch.

Leden fortsätter genom golfanläggningen och vidare tillbaka till Åtvidabergs samhälle med passage av många fina trädgårdar med utsikt mot Bysjön. I samhället gör leden två skapa svängar åt höger. Ta gärna en omväg till det vackra kyrkoområdet med Åtvidabergs Gamla kyrka (7) och nya kyrka (8).

Följ sedan skyltningen och sväng in på tomten där Adelswårdska Villan ligger, med sin brittiska stil i arkitekturen (9). Tag vänster längs Bysjöns strand. Snart är du tillbaka vid Edbergafältet där turen började.

Har du tid rekommenderas en extra sväng till sevärdheten Solkanonen (10) som ligger ca 200 m från badplatsen vid Edbergafältet.



BYSJÖN RUNT

VACKER RUNDSLINGA I
ÅTVIDABERG



Östgöta
leden

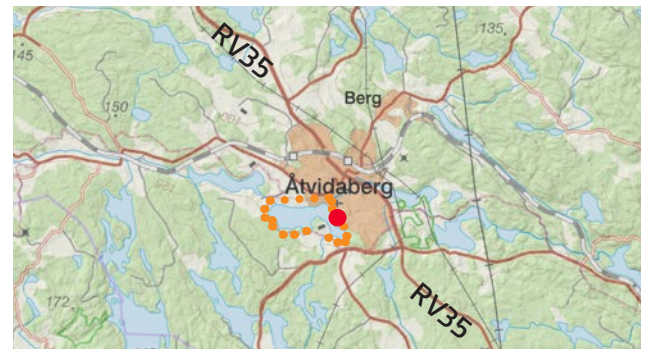


TECKENFÖRKLARING	
	Sevärdhet
	Service
	Mat och dryck
	Rastplatser
	Café
	Restaurant
	Public transport

0 400 meter
 Skala 1:15 000. SWEREF 99 TM. RH 2000.
 LANTMÄTERIET





INTRESSEPUNKTER

- 1 Templet 
- 2 Adelsnäs herrgård  
- 3 Adelsnäs park 
- 4 Vackra ekhagar 
- 5 Åtvidabergs golfklubb
- 6 Villa Baro    
- 7 Gamla kyrkan  
- 8 Stora kyrkan 
- 9 Adelswärdska Villan 
- 10 Solkanonen 
- 11 Edbergafältet       



HITTA HIT MED BIL: Åk riksväg 35 till Åtvidaberg. Följ därefter brun skyltning mot "Solkanonen" (ligger vid Edbergafältet).

ÅKA MED KOLLEKTIVTRAFIK: Det går tåg och bussar till Åtvidaberg. Från Åtvidabergs station är det ca 1800 m att gå till Edbergafältet.



1	2	3	4	5	6	7	8	9
1	2	3	4	5	6	7	8	9
1	2	3	4	5	6	7	8	9
1	2	3	4	5	6	7	8	9

1	2	3	4	5	6	7	8	9
1	2	3	4	5	6	7	8	9
1	2	3	4	5	6	7	8	9
1	2	3	4	5	6	7	8	9

